



Japan. Endless Discovery.

繁体字
繁體中文

沖繩地圖

OKINAWA GUIDE MAP



 **VISIT OKINAWA JAPAN**
Official Okinawa Travel Guide

VISIT OKINAWA JAPAN

Visit Okinawa zh

檢索



<https://visitokinawajapan.com/>

沖繩旅遊信息

古宇利島【今歸仁村】MAP F 13

由翡翠碧海環繞的小島，島上流傳著沖繩版的「亞當與夏娃傳說」，別名又叫「戀之島」。與沖繩本島相連的「古宇利大橋」風光明媚，由於成為許多電視劇和廣告的外景拍攝地而聲名大噪，是沖繩北部觀光的熱門景點。



美濱美國村【北谷町】MAP C 18

以美國西海岸地區為形象打造出的渡假及娛樂複合式設施。



首里城公園【那霸市】MAP C 19

首里城曾作為琉球王國的王城而榮極一時。園內依舊保留著以世界遺產首里城跡和園比屋武御嶽石門為首的眾多歷史古蹟，可以讓人接觸到華麗絢爛的王國歷史文化。



正殿因火災而燒毀，現在正展開重建工作。區域對外開放中。



與那霸前濱海灘

MAP I 9

伊良部大橋

MAP H 9

離島地區 宮古群島

擁有廣闊蔚藍大海的宮古島，可以玩到各式各樣多彩多姿的水上活動，堪稱海洋渡假村的寶庫。這裡有許多絕美的景點，如「與那霸前濱海灘」、「日本百景之一的「東平安名崎」」、「伊良部大橋」等。



沖繩本島北部地區

NORTHERN AREA

以國頭村為中心的北部廣布著保留了遠古面貌的神祕森林，充滿大自然的氣息！這裡還坐落著沖繩美麗海水族館以及西海岸的多家渡假飯店，許多海水透明度極高的海灘和潛點，組成這個可以體驗南國渡假生活的地區，備受大家矚目。2021年7月，橫跨沖繩本島北部的國頭村、東村和大宜味村地區被登錄為世界自然遺產。



海洋博公園·沖繩美麗海水族館

沖繩美麗海水族館【本部町】

MAP D 13


以「與沖繩大海相遇」為主題，讓您親身感受從珊瑚礁淺海到深海的沖繩海洋生態的水族館。有珊瑚礁及熱帶魚水槽，有鯨鯊和鬼蝠魟悠游的世界最大規模的水槽「黑潮之海」，有神祕莫測的「深層之海」等等，帶給您彷彿在沖繩海底潛水一般的參觀體驗。

世界遺產

今歸仁城跡【今歸仁村】

MAP E 13

此為在琉球國統一之前，統治北山的國王的居城，其建築結構被譽為「難攻不落」，是僅次於首里城規模最大的城堡。每年1月到2月左右，這裡有全日本最早盛開的櫻花——寒緋櫻，是非常受歡迎的賞櫻勝地。



萬座毛【恩納村】

MAP D 16

萬座毛是位在沖繩本島西海岸渡假區的風景名勝。由隆起的珊瑚岩形成高達20公尺的斷崖絕壁，宛如象鼻形狀的岩石極具代表性。這裡是著名的電影、電視劇外景拍攝地，同時也是熱門的夕陽景點，可以欣賞到絕美的落日。

沖繩本島中部地區

CENTRAL AREA

包含陶藝興盛的讀谷、洋溢著美國文化的Koza(沖繩市)，以及年輕人流行聖地的北谷。可以讓人在享受逛街樂趣的同時，感受到多元文化的地區。



Yachimun之鄉【讀谷村】

MAP C 17

「Yachimun」在沖繩方言中指的是陶器。這裡的陶器風格大方純樸，不僅可以用在生活中，也是非常受歡迎的觀光伴手禮。「Yachimun之鄉」集結了生於沖繩的陶器藝廊及工房。不妨到這個綠意盎然的寧靜村落，尋找能撫慰心靈的手作陶器吧。

海中道路【Uruma市】

MAP E 18

這裡建有從沖繩本島橫跨濱比嘉島、平安座島、宮城島、伊計島的大橋，全長約4.75公里。大橋兩側有無限延伸的蔚藍大海，非常適合來此兜風。同時，也是人氣的海水浴及水上活動勝地。



世界遺產 勝連城跡【Uruma市】


MAP D 13

15世紀時，勝連城曾是著名的阿麻和利(琉球國的按司)的居城。其善用斷崖天險建築的城壁，曲線蜿蜒優雅，令人感到一種女性的柔美。登上頂端更能將太平洋一覽無遺，是沖繩屈指可數的風景名勝地。

沖繩本島南部地區

SOUTHERN AREA

這裡保留了许多琉球神話及從琉球王朝時代傳下的信仰，同時也是人們祈求和平的場所，充滿著神祕的氣息。而眾多風光明媚的景點和流行熱門的海景咖啡館也是其魅力之一，歡迎在海風的吹拂下，循著歷史的腳步，盡情享受休閒娛樂和愜意的兜風之旅。



齋場御嶽【南城市】

MAP D 10

在琉球所有御嶽(聖地)中，這裡是地位最高的聖地，過去就連琉球國王也會至此參拜，並舉行國家的祭祀大典。以前此處嚴禁男子進入，但現在已成為南部No.1的能量景點，吸引眾多遊客造訪。

沖繩縣營平和祈念公園

【糸滿市】MAP B 11

沖繩縣營平和祈念公園位在沖繩島戰役最後的戰場——沖繩本島南部糸滿市的摩文仁上，公園內設有各地的慰靈塔、石碑及和平之礎，為世界永久和平獻上新禱，以慰戰亡者的在天之靈。



瀨長島Umikaji Terrace【豐見城市】

MAP A 10

以地中海沿岸街景為形象打造的瀨長島Umikaji Terrace，坐落著各式餐飲店和時尚雜貨店，吸引了絡繹不絕的遊客，熱鬧紛呈。另外，這裡也是非常熱門的景點，既能眺望那霸機場起降的飛機，又能欣賞沉入地平線之下的美麗夕陽。



竹富島聚落

MAP H 12



西表島(Pinaisara瀑布)

MAP G 12

離島地區 八重山群島

豐富多樣的島嶼四處分布的八重山地方，無論是環遊保留古老沖繩面貌的竹富島，或是盡情享受有東洋亞馬遜河之稱的西表島自然風光，都是非常受歡迎的旅遊行程！2021年7月，西表島被登錄為世界自然遺產。



MAP B 13



賞鯨

離島地區 慶良間群島

慶良間大海孕育出的豐饒珊瑚礁海域，深受全球潛水客的矚目，不斷吸引來自日本國內外的眾多潛水客造訪此地。冬季期間這裡則是賞鯨的著名景點，許多遊客將氣氛炒得熱鬧滾滾。



MAP E 12



疊石

離島地區 久米島

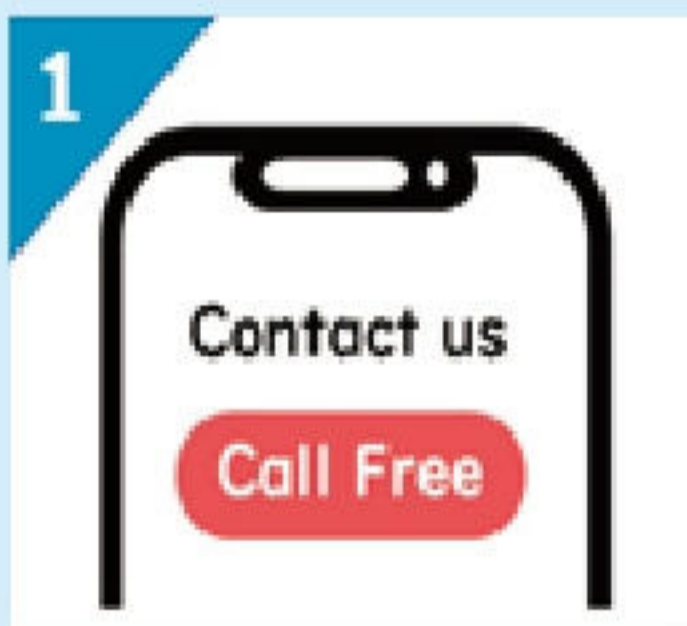
久米島雖然小巧，但有位於久米島東部海面、360度環海的雪白沙灘島「Hate之濱」及「疊石」等罕見的絕美景點，令人流連忘返！





Okinawa Multilingual Contact Center

本服務由沖繩縣政府提供，面向來訪沖繩的外國遊客。



RECOMMENDED




OKINAWA
Travel Brochures

到沖繩旅行時，
請由此獲取便利數位手冊

English



繁體中文



沖繩觀光 安心安全旅遊指南

Free
Guide Book

為了讓各位一段愉快又安全安心的沖繩旅遊，
在此介紹水上活動的注意事項以及災害急病時的緊急
應變聯絡單位等資訊。

認識沖繩！樂享沖繩！ DISCOVER OKINAWA

Free
Guide Book

沖繩的禮儀、常識和習俗
一起來學習能讓沖繩旅遊更愉快的小訣竅。



Okinawa Convention & Visitors Bureau (OCVB)

OKINAWA INDUSTRIAL SUPPORT CENTER 2F, 1831-1 OROKU, NAHA CITY, OKINAWA, JAPAN 901-0152



facebook.



Instagram

@visitokinawajapan

#beokinawa

